

Aguas superficiales

Creado: Miércoles, 21 Noviembre 2018 15:56 - Última actualización: Lunes, 10 Diciembre 2018 11:46

Escrito por Recursos Hidráulicos

Visto: 129

Red Pluviográfica



Cuenca Norte

Total de Equipos: 5

Cuenca Sur

Total de Equipos: 1

Composición de las Redes Hidrogeológicas

Redes Hidrogeológicas



Total de Pozos de sondeo: 192

Pozos de sondeo mensual: 55

Pozos de sondeo semestral:137

Cuenca Norte

Total de pozos: 102

Pozos de sondeo mensual: 40

Pozos de sondeo semestral: 62

Cuenca Sur

Aguas superficiales

Creado: Miércoles, 21 Noviembre 2018 15:56 - Última actualización: Lunes, 10 Diciembre 2018 11:46

Escrito por Recursos Hidráulicos

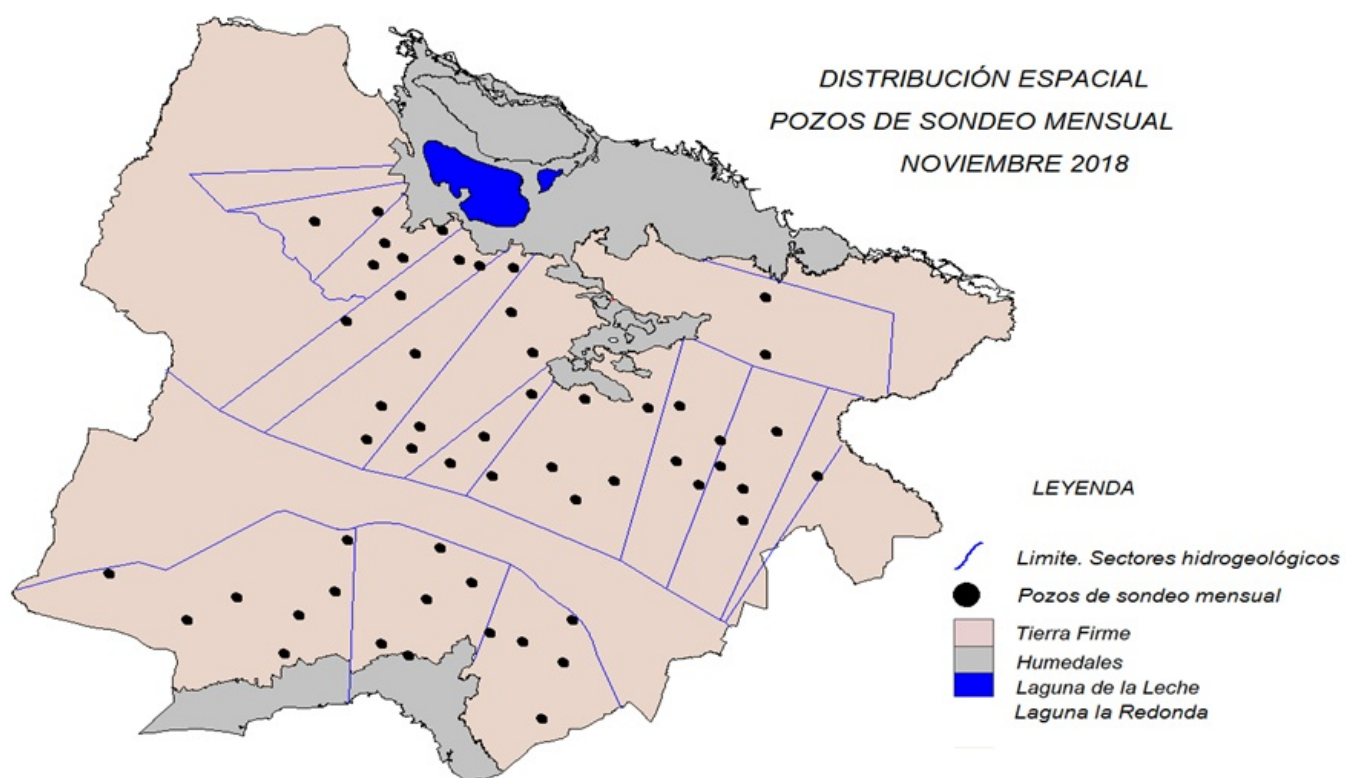
Visto: 129

Total de pozos: 90

Pozos de sondeo mensual: 15

Pozos de sondeo semestral: 75

Distribución espacial pozos de sondeo mensual noviembre 2018



Embalses, Cierres y Derivadoras

Cuenca Norte

Presa Caña Blanca

Creado: Miércoles, 21 Noviembre 2018 15:56 - Última actualización: Lunes, 10 Diciembre 2018 11:46

Escrito por Recursos Hidráulicos

Visto: 129



Presa Chambas II

Aguas superficiales

Creado: Miércoles, 21 Noviembre 2018 15:56 - Última actualización: Lunes, 10 Diciembre 2018 11:46

Escrito por Recursos Hidráulicos

Visto: 129



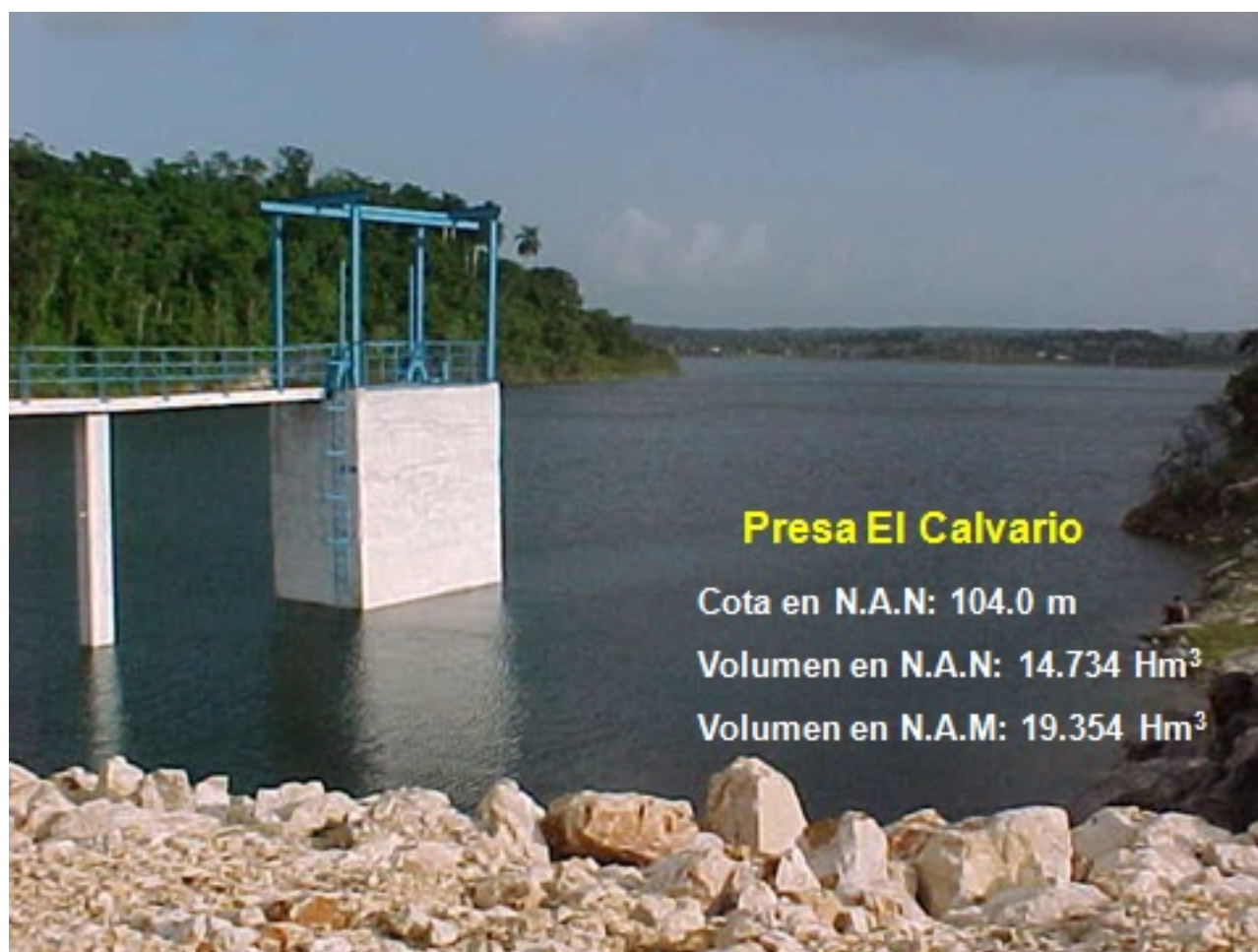
Presa El Calvario

Aguas superficiales

Creado: Miércoles, 21 Noviembre 2018 15:56 - Última actualización: Lunes, 10 Diciembre 2018 11:46

Escrito por Recursos Hidráulicos

Visto: 129



Presaca Puente Largo

Aguas superficiales

Creado: Miércoles, 21 Noviembre 2018 15:56 - Última actualización: Lunes, 10 Diciembre 2018 11:46

Escrito por Recursos Hidráulicos

Visto: 129



Laguna La Redonda

Aguas superficiales

Creado: Miércoles, 21 Noviembre 2018 15:56 - Última actualización: Lunes, 10 Diciembre 2018 11:46

Escrito por Recursos Hidráulicos

Visto: 129



Laguna de La Leche

Aguas superficiales

Creado: Miércoles, 21 Noviembre 2018 15:56 - Última actualización: Lunes, 10 Diciembre 2018 11:46

Escrito por Recursos Hidráulicos

Visto: 129



Cuenca Sur

Presa Las Margaritas

Aguas superficiales

Creado: Miércoles, 21 Noviembre 2018 15:56 - Última actualización: Lunes, 10 Diciembre 2018 11:46

Escrito por Recursos Hidráulicos

Visto: 129



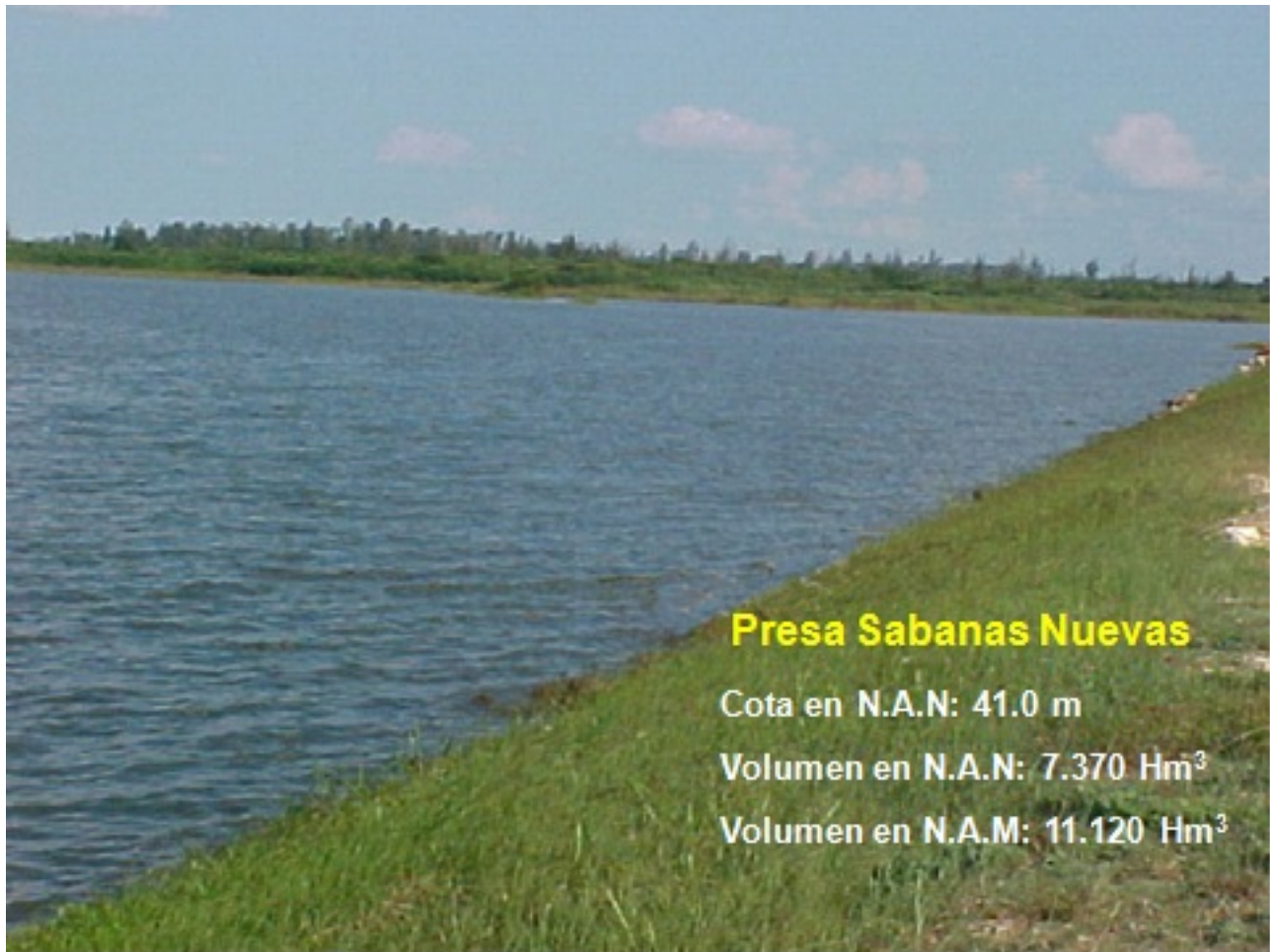
Presa Sabanas Nuevas

Aguas superficiales

Creado: Miércoles, 21 Noviembre 2018 15:56 - Última actualización: Lunes, 10 Diciembre 2018 11:46

Escrito por Recursos Hidráulicos

Visto: 129



Derivadoras

Jatibonico del Norte

Aguas superficiales

Creado: Miércoles, 21 Noviembre 2018 15:56 - Última actualización: Lunes, 10 Diciembre 2018 11:46

Escrito por Recursos Hidráulicos

Visto: 129




Chambas

Aguas superficiales

Creado: Miércoles, 21 Noviembre 2018 15:56 - Última actualización: Lunes, 10 Diciembre 2018 11:46

Escrito por Recursos Hidráulicos

Visto: 129



El Salado

Manga Larga

Aguas superficiales

Creado: Miércoles, 21 Noviembre 2018 15:56 - Última actualización: Lunes, 10 Diciembre 2018 11:46

Escrito por Recursos Hidráulicos

Visto: 129



Cierres

Chicola

Estero Socorro